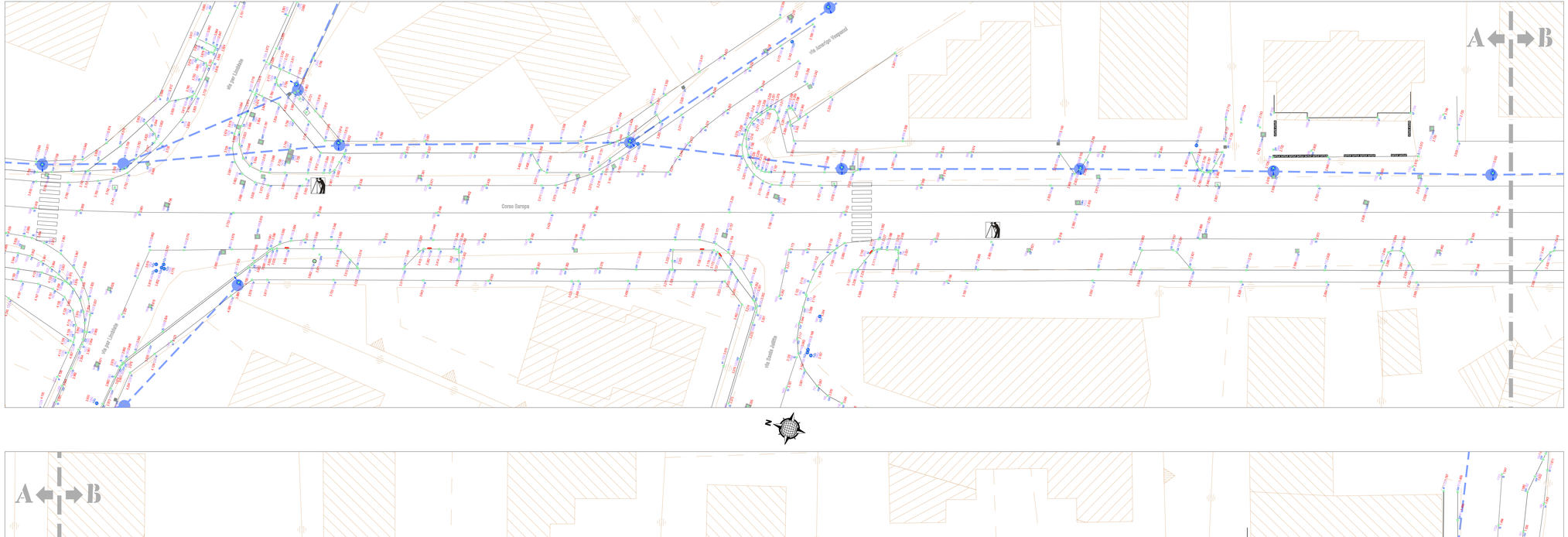

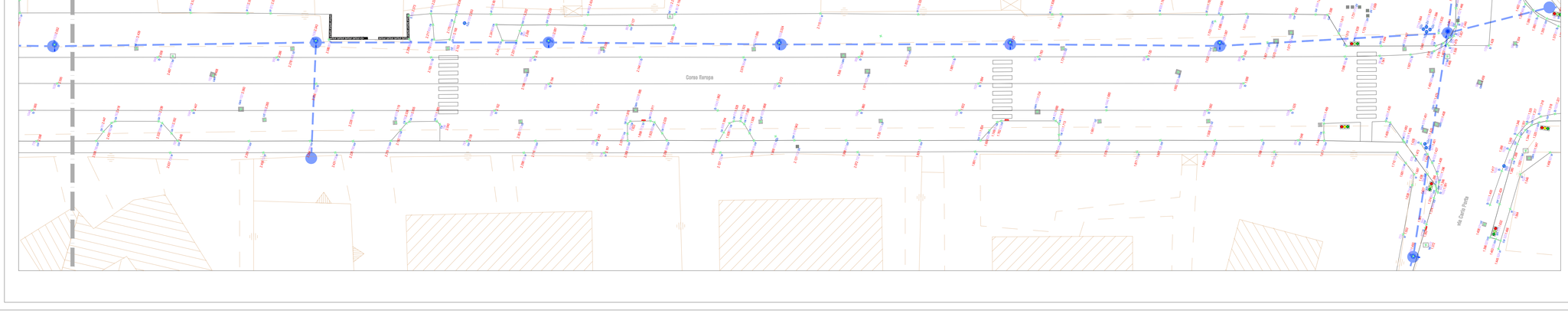

Legenda

- ch Chiodo di stazione
- Individuazione dei punti di rilievo
- 1155 Numerazione dei punti di rilievo
- 0.666 Quota dei punti di rilievo
- sf Spigolo fabbricato
- cm Cordolo marciapiedi
- sr Recinzione
- pl Lampione stradale
- lb Linea bianca
- ca Cordolo aiuola
- cd Caditoia
- ct Cameretta
- pz Pozzetto
- tel Pozzetto telefonia
- sm Semaforo
- h2o Saracinesca o idranti acqua potabile
- bl Bocca lupaia
- gas Sfiato gas
- or Orologio elettrico
- fi Fioriere
- pn Punto nascosto
- Linea elettrica aerea
- Sostegni linea elettrica aerea

TESSUTO URBANO CONSOLIDATO

- Prima levata I.G.M. 1888
- Ambiti residui del nucleo antico e adiacenze
- Ambiti prevalentemente residenziali
- Ambiti prevalentemente secondari
- Ambiti prevalentemente terziari
- Servizi
- Verde urbano e attrezzature sportive
- Parcheggi
- Servizi per la mobilità
- Servizi per la telefonia
- Piani Attuativi a destinazione residenziale
- Piani Attuativi a destinazione produttiva
- Piani Attuativi a destinazione terziaria
- Piano Attuativo convenzionato in variante

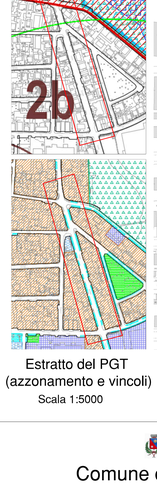

Estratto del PGT
(azzonamento e vincoli)
Scala 1:5000

Estratto di mappa
Scala 1:2000
Unione dei fogli 23 13 e 14

Comune di Solaro

Lavori di messa in sicurezza e abbattimento barriere architettoniche
di strade nel Comune di Solaro
Corso Europa dall'incrocio con le vie Toniolo e Porta a quello con la via per Limbiate

Estratti di mappa catastale e di PGT
Rilievo quotato dello stato di fatto

Adele Meroni
Architetto

via Mancini 19/b - 20024 Garbagnate Milanese (MI)
e-mail: arch.adele.meroni@gmail.com

Scala 1:200; 1:2000; 1:5000 Agosto 2020 Tavola uno

z:\lavori autocad\solaro\corso europa 2° tratto\progetto definitivo.dwg